



サイズ (原寸大)  
たて 約14cm × よこ 約8.5cm  
厚さ 約1cm

## ●消防訓練礼式の基本動作

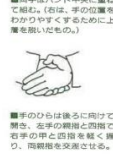
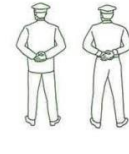

### ○停止間の動作

#### ① 基本の姿勢

##### 第14条

基本の姿勢は、隊員の動作において基本となる姿勢であり、厳正かつ端正にして、しかも威力が突出し、いかなる姿勢にも面々に応じ得られるものでなければならぬ。

- 両手はバンド中央に重ねて握む。(右は、手のひらを内側を向くようにして握む。)
- 両足を肩幅に開き、つま先を揃えて立つ。
- 両手を腰に置き、手のひらを内側を向くようにして握む。
- 両足を肩幅に開き、つま先を揃えて立つ。



#### ② 休め



#### ③ 物品など所持の場合

##### ◆ 整列休め



## ●月間スケジュール

2025年 (令和7年) 1月 (睦月・JANUARY)		行事予定表	
1	水 元旦	16	水 やふふ入り
2	木 友引	17	金 仏滅 (防災とボランティアの日)
3	金 元朔	18	土 土 用 日
4	土 元朔 安行開院始末	19	日 元朔 先勝
5	日 大安	20	月 大 寒
6	月 小 寒	21	火 先勝
7	火 七 草	22	水 仏滅
8	水 元朔	23	木 大安
9	木 友引	24	金 小 寒
10	金 110番の日 仏滅	25	土 元朔
11	土 大安	26	日 文化財防火デー
12	日 小 寒 春口	27	月 国庫制置記念日 先勝
13	月 成人の日 先勝	28	火 仏滅
14	火 友引	29	水 先勝
15	水 (防災とボランティア週間) (15日～21日) 先勝	30	木 友引
		31	金 先勝

## ●週間スケジュール (過去の災害情報記載)

1	月
20	月
[兵庫県宝塚市・カラオケボックス店火災] 平成19年。	
21	火
22	水
[愛知県日進町・新築販売店火災] 昭和57年。	
23	木
[38年1月豪雪] 昭和38年。	
24	金
25	土
26	日
[文化財防火デー] [奈良県・法隆寺金堂火災] 昭和24年。	

## ●防災気象情報解説

### 防災気象情報解説

自然災害の軽減等のため、気象庁は各種防災気象情報を発表している (一部は関係機関と共同で発表)。全ての情報は気象庁ホームページ (<https://www.jma.go.jp/>) に掲載されており、パソコンやスマートフォン等で確認できる。また、一部の自治体等ではメール等の通知サービスで防災気象情報の発信されている。

#### 警戒レベルに対応した防災気象情報の提供

自治体や気象庁等から発表される防災気象情報を用いて住民がとるべき行動を各自治体に提供しやすくなるよう、5段階の警戒レベルを明確にして防災気象情報を提供している。

多くの場合、防災気象情報は自治体が発令する避難指示等よりも先に発表されるため、避難が必要とされる警戒レベル4や高齢者等の避難が必要とされる警戒レベル3に相当する防災気象情報が発表された際には、避難指示等が発令されていなくてもキキル (危険度分布) や河川の水位情報等を用いて自ら避難の判断をする必要がある。

大雨・暴風等の警戒レベルはひとたび発生すると命に危険が及ぶおそれがあるため、警戒レベルは警戒レベル1に予想されるとともに発表。

警戒レベル	発表内容
1	大雨 (土砂災害、浸水)、暴風、暴風、大雪、大雪、大雪
2	大雨 (土砂災害、浸水)、暴風、暴風、大雪、大雪、大雪
3	大雨 (土砂災害、浸水)、暴風、暴風、大雪、大雪、大雪
4	大雨 (土砂災害、浸水)、暴風、暴風、大雪、大雪、大雪
5	大雨 (土砂災害、浸水)、暴風、暴風、大雪、大雪、大雪

・大雨特別警戒…災害が発生または切迫していることを示す警戒レベルに相当。何らかの災害がすでに発生している可能性が高くなる。

・高潮特別警戒…高潮警報…地元の自治体が発令する避難指示等が発令される目安となる情報。高齢者等は危険な場所からの避難が必要とされる警戒レベル3に相当。

・大雨警報、洪水警報、高潮注意報 (警報に切り替える可能性が高い) に言及されているもの…地元の自治体が発令する避難指示等が発令される目安となる情報。高齢者等は危険な場所からの避難が必要とされる警戒レベル3に相当。

・大雨注意報、洪水注意報、高潮注意報 (警報に切り替える可能性が高い) に言及されているもの…地元の自治体が発令する避難指示等が発令される目安となる情報。高齢者等は危険な場所からの避難が必要とされる警戒レベル3に相当。

他に言及されていないもの…避難行動の指針が必要とされる警戒レベル。

#### 警戒レベル (大雨・洪水・暴風の危険度分布)

1 警戒レベル (大雨・洪水・暴風の危険度分布) の発生する危険度の高まりを5段階に分けて表示しているが、1段階10分単位で更新され、どこで危険度が上がっているかが一目で確認できる。なお、住民の自主的な避難の判断につながる。危険度の変化が速やかに行われるスマートフォン等のサービスは複数の事業者が実施している。

例えば、洪水・大雨 (洪水・大雨の危険度分布) において「災害危険」 (注) が出現した段階では、すでに危険な水により道路閉塞等が発生して被害の拡大が懸念されている可能性が高い。中小河川の水位上昇は極めて急激なため、水位が急激に高くなる可能性がある。また、上流の危険度の高まりは、その後、下流に移動してくる傾向があるため、上流の危険度の高まりもあわせて確認することで、早めの避難の準備や判断が可能となる。

(キキルの5段階の色が示す状況と求められる行動)

警戒レベル	発表内容
1	大雨 (土砂災害、浸水)、暴風、暴風、大雪、大雪、大雪
2	大雨 (土砂災害、浸水)、暴風、暴風、大雪、大雪、大雪
3	大雨 (土砂災害、浸水)、暴風、暴風、大雪、大雪、大雪
4	大雨 (土砂災害、浸水)、暴風、暴風、大雪、大雪、大雪
5	大雨 (土砂災害、浸水)、暴風、暴風、大雪、大雪、大雪

・大雨特別警戒…災害が発生または切迫していることを示す警戒レベルに相当。何らかの災害がすでに発生している可能性が高くなる。

・高潮特別警戒…高潮警報…地元の自治体が発令する避難指示等が発令される目安となる情報。高齢者等は危険な場所からの避難が必要とされる警戒レベル3に相当。

・大雨警報、洪水警報、高潮注意報 (警報に切り替える可能性が高い) に言及されているもの…地元の自治体が発令する避難指示等が発令される目安となる情報。高齢者等は危険な場所からの避難が必要とされる警戒レベル3に相当。

月毎、週毎のスケジュールに加え、消防団員として必要な消防訓練礼式、各種災害に係る解説等、多くの情報が載っており、サイズも制服の胸ポケットに収まるサイズと使いやすくなっております。